AREA ESTRATTIVA **VALFREDDA**

Materiale: INERTI
Superficie: 50.798 mq

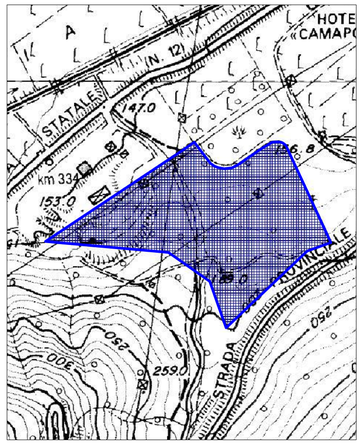

Fig.1a - Estratto dal PPUSM della PAT

Fig.1b - Ortofotocarta SIAT della PAT (IT2006)

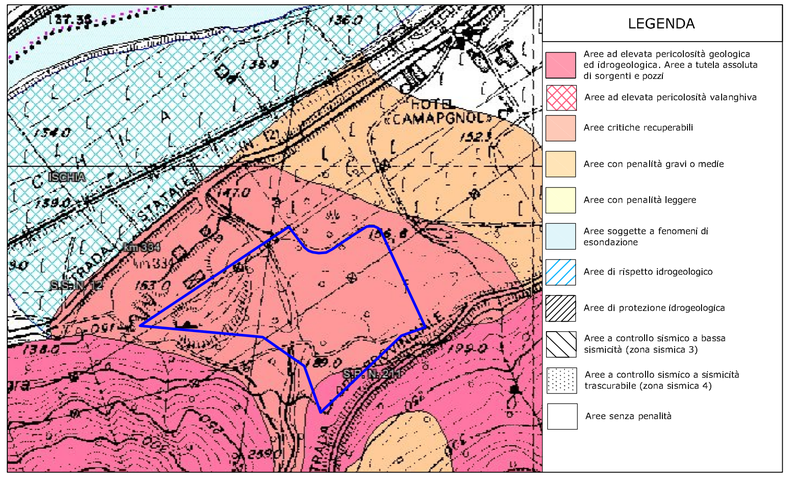

Fig.4 - Estratto dal PGUAP ATTUALE - Carta della pericolosità

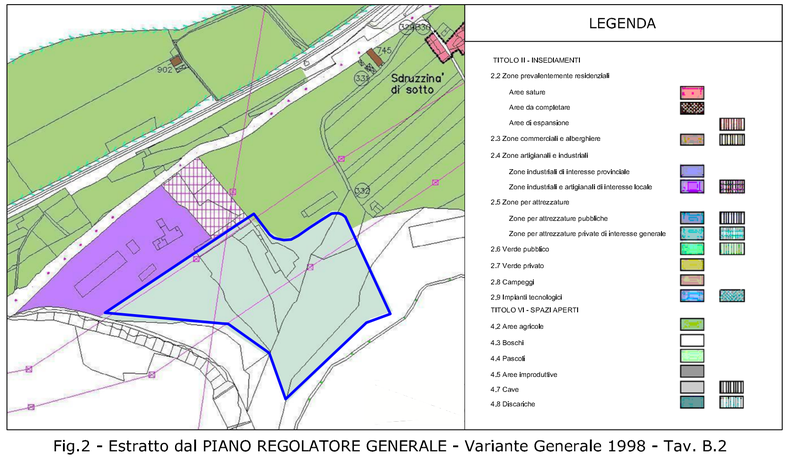

Fig.2 - Estratto dal PIANO REGOLATORE GENERALE - Variante Generale 1998 - Tav. B.2

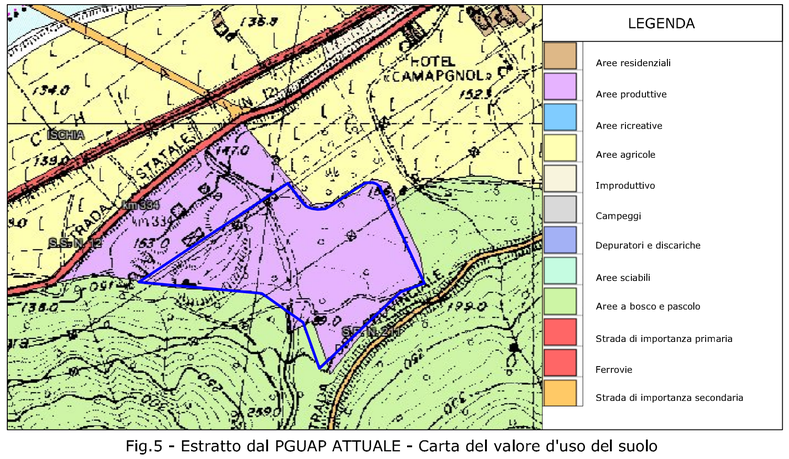

Fig.5 - Estratto dal PGUAP ATTUALE - Carta del valore d'uso del suolo

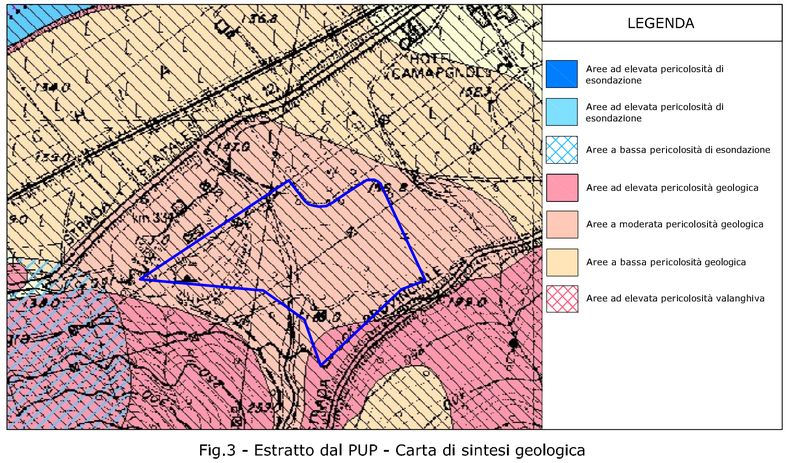

Fig.3 - Estratto dal PUP - Carta di sintesi geologica

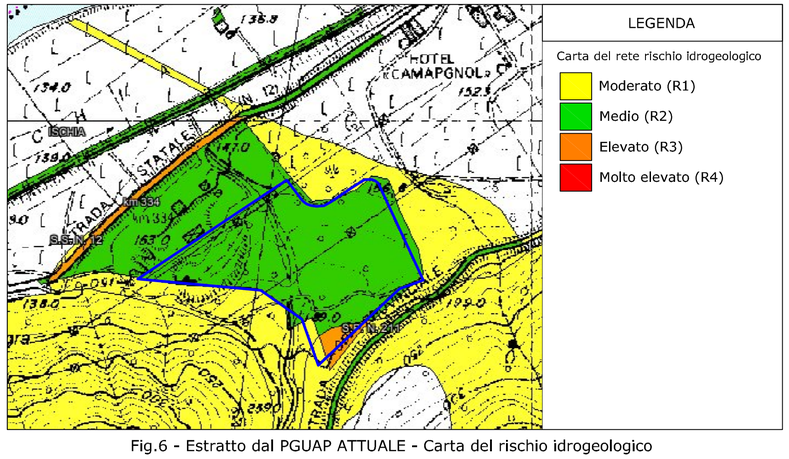

Fig.6 - Estratto dal PGUAP ATTUALE - Carta del rischio idrogeologico

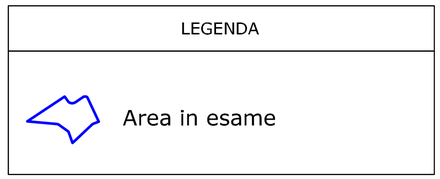

PROGRAMMA PLURIENNALE DI ATTUAZIONE DEL COMUNE DI ALA LOC.VALFREDDA

INQUADRAMENTO TERRITORIALE E STRUMENTI DI PIANIFICAZIONE

DATA : MAGGIO 2009

REL.N. : REL. 2329/2

SCALA : 1:8.000

TAVOLA N.:

C 1

COMMITTENTE:

COMUNE DI ALA

TIMBRI:

Geologia Applicata STUDIO ASSOCIATO

Dott. Lorenzo Cadrobbi
Dott. Michele Nobile
Dott. Stefano Paternoster
Dott. Claudio Valle

Mezzocorona (TN)
Via del Teroldego, 1
TEL: 0461/605904
FAX: 0461/606500
E-MAIL:info@geologiaapplicata.it

Questo documento non potrà essere copiato, riprodotto o pubblicato in tutto o in parte senza il consenso scritto degli autori. (legge 22 aprile 1941 nr. 633, art.2575 e segg. c.c.)