il Comitato per la Tutela del Territorio

CTT

presenta

Cave a Pilcante

Storia recente di un territorio svenduto, fatti di moderna pirateria e qualche proposta per il futuro.

Pilcante
cave

Presentiamo questa sera la cronistoria, sicuramente parziale, di quanto accaduto dagli anni ’70 in poi al territorio di Pilcante.

Storia che ha per protagonisti l’amministrazione pubblica, i cavatori, i cittadini, e che ha visto, nel corso di trent’anni, lo sfruttamento esasperato del territorio, con scavi frenetici, deposito di rifiuti di vario genere, danneggiamenti della pubblica viabilità, nel più colpevole disinteresse delle istituzioni.

Anziché salvaguardare per il futuro il territorio e l’ambiente a vantaggio di tutti i censiti, le amministrazioni hanno permesso la corsa allo sfruttamento ed all’inquinamento lasciando mano libera ai privati in questa corsa all’oro in puro stile Far West.

La nostra azione vuole essere una denuncia della degradazione del territorio.

Il Comitato Tutela Territorio non vuole "essere contro" le attività economiche che ruotano attorno alle cave, se si pongono in modo corretto verso il territorio e chi lo abita.

E' contro il depauperamento esasperato e lo stato di abbandono del territorio, aggravato dalla mancanza di segnali che facciano sperare in una politica attenta alla salvaguardia delle risorse ed alla riparazione dei danni causati in trent'anni di sfruttamento.

dallo "Statuto del Comune di Ala"

ART. 3 - TUTELA E VALORIZZAZIONE DEL TERRITORIO COMUNALE

1. Il comune **promuove ed attua** un organico assetto del territorio, nel quadro di uno sviluppo equilibrato degli insediamenti umani e delle infrastrutture sociali, privilegiando il recupero del patrimonio edilizio esistente; **promuove e realizza la salvaguardia dell'ambiente, la qualità della vita e la salute pubblica con attività rivolte a prevenire, reprimere ed eliminare ogni forma di inquinamento; promuove il risparmio delle risorse naturali ed ambientali; tutela i valori del paesaggio e del patrimonio naturale, storico ed artistico,** valorizza le tradizioni culturali, la toponomastica e le consuetudini locali.

Così era il territorio di Pilcante negli anni ‘60

-in rosso le cave

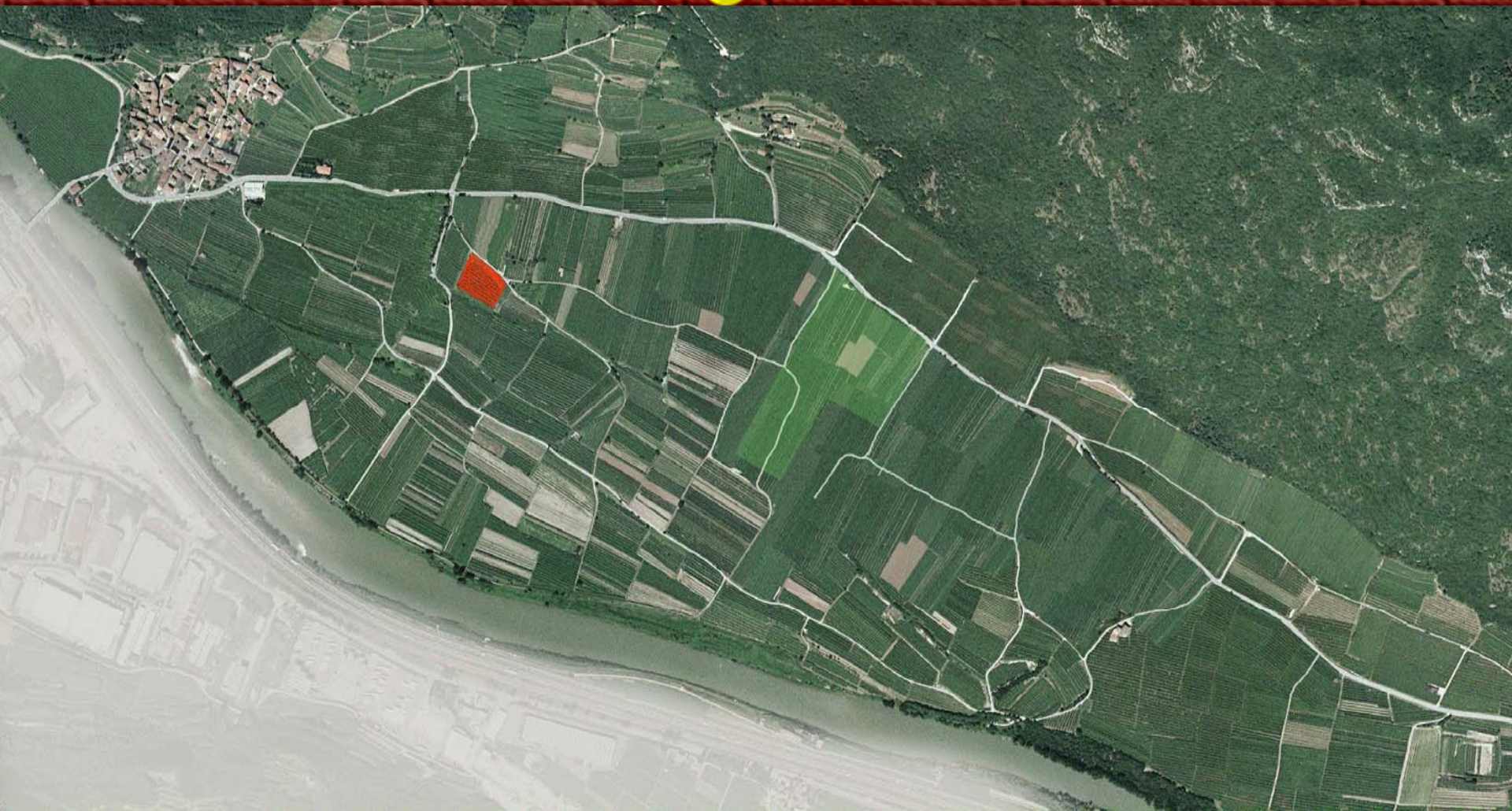

Pilcante nel 1979

-in rosso le cave

Pilcante nel 1999

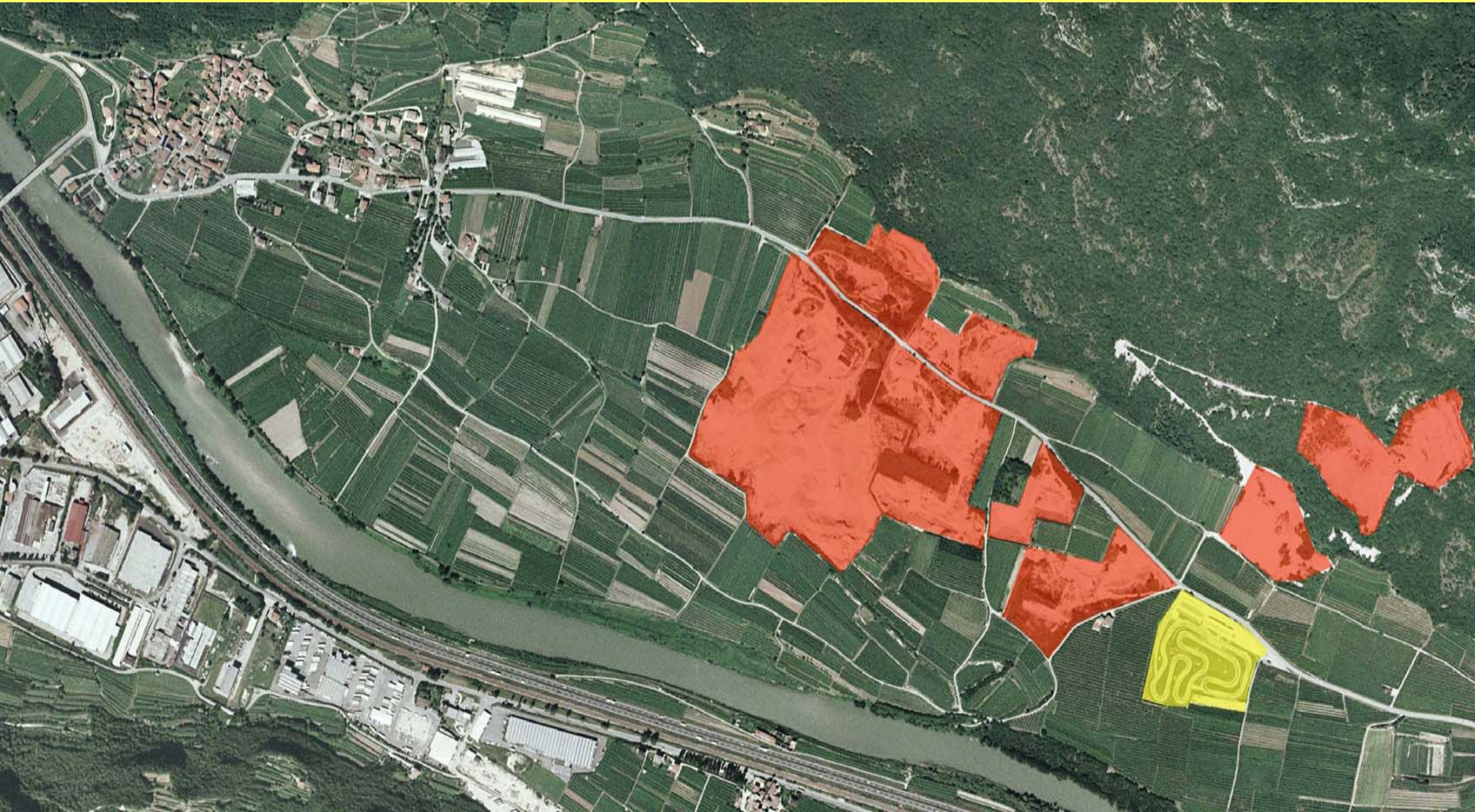

Piano cave attuale

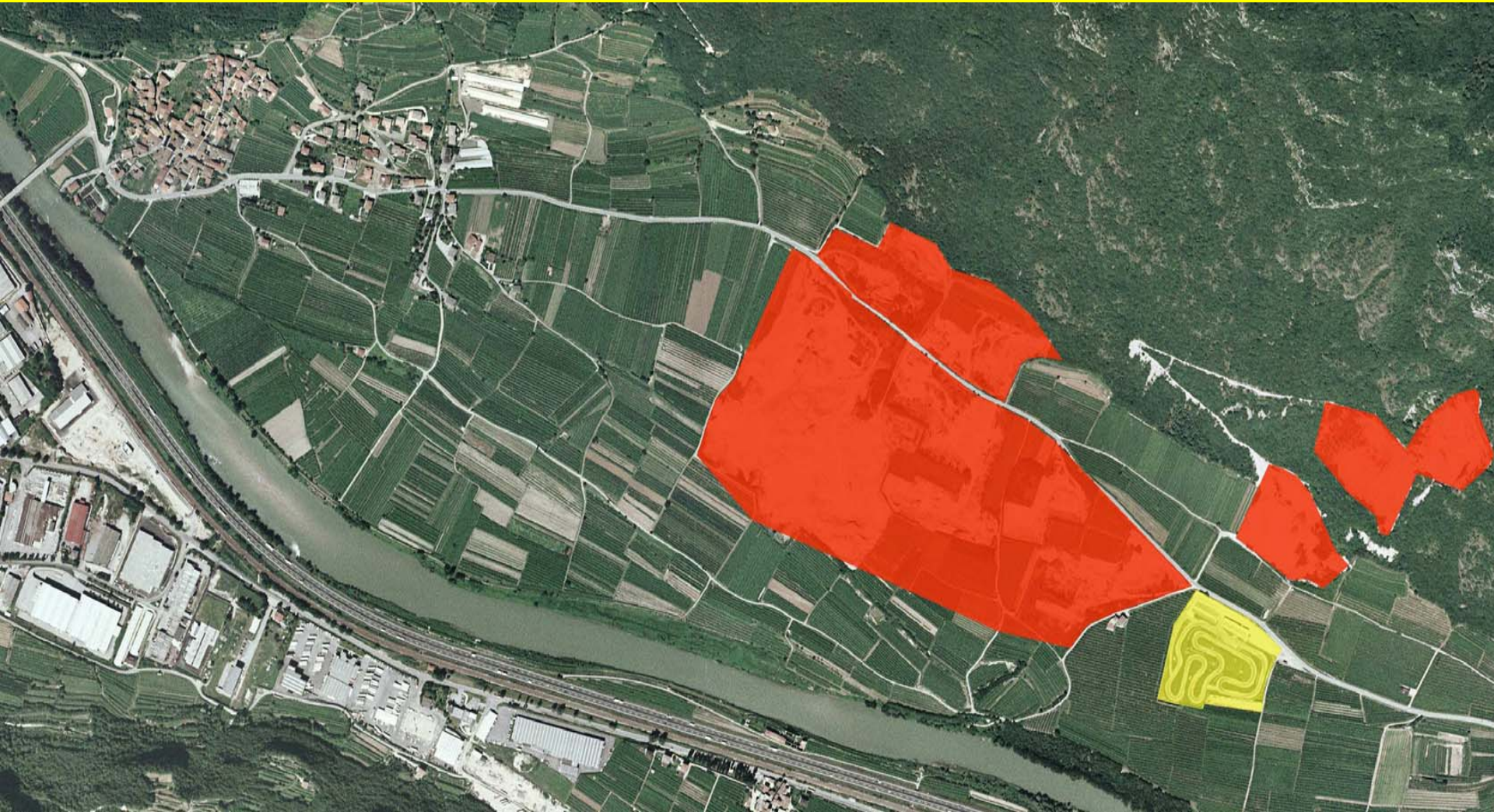

in rosso l'attuale piano cave

Nella fossa risultante dallo sfruttamento consentito dall’attuale piano cave, Pilcante può starci più di 2 volte

Piano cave futuro ???

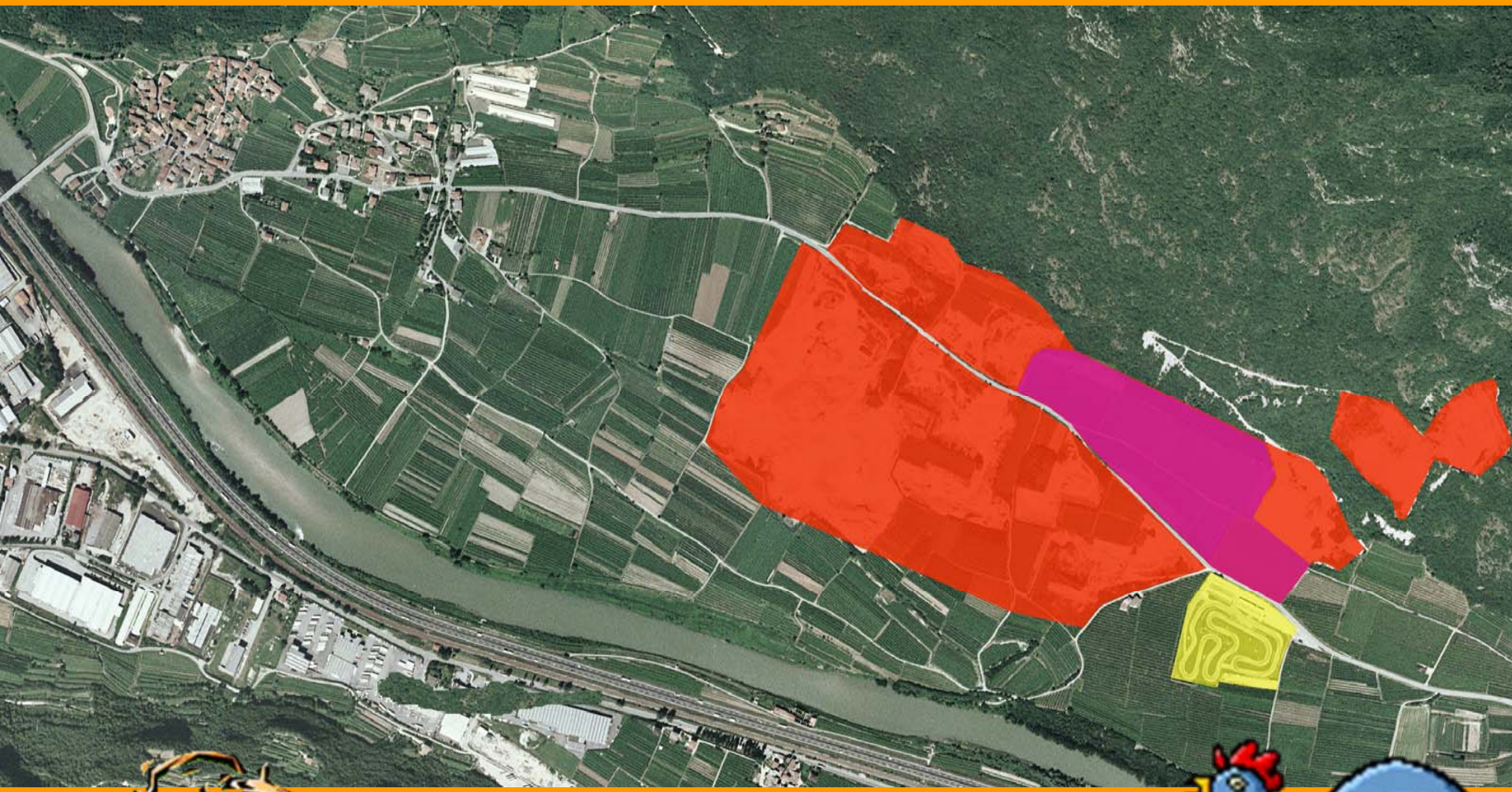

Sveglia .....

Alcune foto della zona cave dal 1979 al 2005

Siamo agli inizi, tra il 1975 ed il 1980

1979

1979

1979

1986

Fine anni ‘90

Fine anni ‘90

2003

2004

2004

2005

2005

2005

Confronto situazione 1979-2005

Confronto situazione 1979 - 2005

Confronto situazione 1979 - 2005

Confronto situazione 1986 - 2005

Il **Comitato Tutela Territorio** intende contrastare la mentalità di sfruttamento esasperato del territorio che fin'ora ha dominato.

Questi i frutti di tale mentalità:

- Impatto ambientale e paesaggistico
- Nessuna iniziativa di recupero del territorio sfruttato a cava
- Possibile inquinamento falda a causa delle discariche
- Inquinamento da polveri e rumore
- Inquinamento e pericolo da traffico
- Vantaggio enorme per pochi e danni per tutti

Stagione turistica 2006
Iniziative per lo sviluppo del territorio

Cave di Pilcante
Cava Chizzola

TRENTINO

TRENTINO

TRENTINO

gite

TRENTINO

TRENTINO

SOPRA LE ASPETTATIVE