

Allegati al PCPA

COMUNE DI ALA
PROVINCIA DI TRENTO

VERBALE DI DELIBERAZIONE N. 119
del Consiglio comunale

Adunanza di **PRIMA** convocazione
Pubblica **SEDUTA (7)**

GIUNTA PROVINCIALE TRENTO
UFFICIO PROTOCOLLO ENTI LOCALI
4 LUG 1989
PROT. N. 6684/89
RICCIOMANDELLI RICCIOMANDELLI

OGGETTO: L.P. 6/1980. Piano Provinciale di utilizzazione delle sostanze minerali. **Approvazione programma pluripennale di attuazione.**

L'anno milionovecentottantotto del mese di giugno del 1989, alle ore 19.00 nella sala delle riunioni, il Consiglio comunale convocato il Consiglio comunale.

Presenti i signori:

1. Tomasi prof. Mario	Sindaco
2. Orben Elio	Vice Sindaco
3. Bruni Egidio	Ass. Eff.
4. Lorenzini Giovanni	"
5. Topotti cav. Luciano	"
6. Mellarini Tiziano	Ass. Suppl.
7. Tomasoni geom. Giovanni	"
8. Cipriani Remo	Consigliere
9. Marasca Maria Pia	"
10. Vicentini dr. Prigo	"
11. Deinisichel Giorgio	"
12. Armani Gianpaolo	"
13. Simonini Alessandro	"
14. Lorenzini Mauro	"
15. Robol Luigi	"
16. Tomasoni prof. Arnaldo	Assenti
17. Saini Paolo	Cons. Giust.
18. Nicolussi Emilio	"
19. Dehiasi Giorgio	Cons. Ing.
20. Cavagna Giancarlo	"

Assiste il Segretario comunale signor **Gian Andrea**

Riconosciuto legale il numero degli intervenuti, il signor **Tomasi prof. Mario** nella sua qualità di **Sindaco** assume la presidenza e dichiara aperta la seduta. Designato alla firma del verbale il signor **Armani Gianpaolo** e scrutatori i signori **Marasca Maria Pia** e **Deinisichel Giorgio**

(1) pubblico e segreto

La legge provinciale 04.03.1980 n. 6 disciplina l'attività di ricerca e di coltivazione delle cave e torbiere nella Provincia Autonoma di Trento al fine della valorizzazione delle risorse provinciali in armonia con gli scopi della programmazione economica e delle pianificazioni territoriali e con le esigenze di salvaguardia dell'ambiente nonché con la necessità di tutela del lavoro e delle imprese.

Per il raggiungimento di tali scopi la Giunta Provinciale ha approvato con delibera n. 1620 di data 06.03.1987 il "Piano provinciale di utilizzazione delle sostanze minerali" che delimita le aree suscettibili di attività estrattiva e fornisce le norme generali per la coltivazione e la ricomposizione finale delle aree stesse.

Al sensi dell'art. 6 della L.P. 6/80 l'attuazione del Piano provinciale avviene sulla base di Programmi pluripennali di attuazione a scala comunale che, con il supporto di un parco di fattibilità geologica, definisce gli indirizzi e le normative specifiche riferiti alle singole aree individuate sul territorio provinciale alla fase di estrazione e relative infrastrutture che quella di ricomposizione e destinazione finale.

Con deliberazione giuntale n. 197 dd. 26.05.1987 è stato affidato allo studio di geologia applicata del dott. L. Cadrobbi e dott. M. Nobiliti, l'incarico di predisporre il programma pluripennale di attuazione per il Comune di Ala.

Lo studio suddetto è portato a termine l'incarico nei termini pattuiti e consegnati i relativi elaborati all'Amministrazione comunale.

Sul programma ha espresso il proprio parere il Comitato Tecnico Interdisciplinare di cui all'art. 4 della L.P. 1980/6, con la formulazione di alcune osservazioni.

In data 02.06.1989 con deliberazione n. 4221 la Giunta Provinciale ha approvato un "primo aggiornamento" del piano provinciale di utilizzo delle sostanze minerali che peraltro non incide sul programma comunale.

Propone pertanto il relatore l'approvazione del Programma di attuazione come predisposto dallo studio di Geologia Applicata ed integrato con le osservazioni formulate dal Comitato Interdisciplinare.

Propone altresì il relatore l'approvazione del modello tipo di disciplinare per la coltivazione delle cave, come approvato dalla Giunta Provinciale con deliberazione n. 7542 del 17.07.1987 ai sensi dell'art. 7 della richiamata L.R. 1980/6;

Tutto ciò premesso

IL CONSIGLIO COMUNALE

Emette la presente narrativa e ritenuta parte integrante e sostanziale;

Visti ed esaminati gli atti ivi richiamati;

Riteneva la conformità del programma di attuazione alle direttive ed indirizzi del Piano Provinciale;

Vista la legge Provinciale 04.03.1980 n. 6 come modificata dalla

L.P. 18.02.1988 n. 6;

Vista la L.R. 21.10.1963 n. 29 e successive modificazioni;

Con voti favorevoli 12 e astenuti 3 espressi per alzata di mano dai 16 consiglieri presenti e votanti

DELIBERA

1. di approvare l'allegato programma pluripennale di attuazione del Piano provinciale di utilizzazione delle sostanze minerali, predisposto dallo studio di geologia applicata con sede in Trento Loc. "Comotrentino" n. 47 ed integrato con le osservazioni del Comitato Tecnico Interdisciplinare espresse nella seduta del 30.01.1989.

Il programma risulta così composto:

a) programma comunale pluripennale di attuazione
b) dati di programma
c) parere Comitato Tecnico Interdisciplinare - prot.n.56 dd. 21.02.1989.

2. di approvare nel testo allegato al presente atto, il disciplinare tipo, recante ai sensi dell'art. 7 della L.R. 04.03.1980 n. 6 le norme per la coltivazione delle cave.

Verbale sottoscritto come segue:

IL PRESIDENTE
fto Tomasi prof. Mario

Il Consigliere designato **Il Segretario**
fto Armani Gianpaolo fto Moz dr. Gian Andrea

Copia conforme all'originale, in carta libera per uso amministrativo

Il 23.06.1989

Visto: **IL SINDACO** **Il Segretario**
Tomasi prof. Mario Moz dr. Gian Andrea

RELAZIONE DI PUBBLICAZIONE

Il presente verbale è stato pubblicato in pubblicazione all'Albo comunale dal 28.06.1989 al 06.07.1989

Il Segretario
fto Moz dr. Gian Andrea

Inviata alla Giunta Provinciale il 29 GIU 1989
prot. N. 6684

GIUNTA PROVINCIALE - TRENTO

SCHEDA N° .2.

TAV. PIANO PROVINCIALE N° .12..

AREA ESTRATTIVA PILCANTE


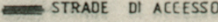
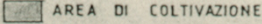
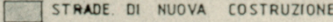

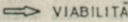
1.	ATTIVITA' ESTRATTIVE IN ESSERE	n° 6
2.	VIABILITA' PRINCIPALE DI ACCESSO VIABILITA' SECONDARIA DI NUOVA COSTRUZIONE	S.P. n°90 Accesso al gradone 168 dalla strada della cava Manara e dalla cava Rizzi; accesso al gradone 155 dalla strada della cava Manara esistente e quella da realizzare a sud-ovest ed a sud-est sulle proprietà Manara. Strada di servizio al bosco della zona Neravalle.
3.	MODALITA' DI COLTIVAZIONE QUOTE GRADONI VOLUME ESTRAIBILE PRESUNTO	A gradoni contemporanei 168 e 155 (1ª fase) 168,155 e 145 (2ª fase) mc. 2.800.000 (1ª fase) mc. 2.450.000 (2ª fase)
4.	DESTINAZIONE FINALE DELL'AREA VOLUME INERTI DI RIEMPIMENTO. RIPRISTINI DURANTE I LAVORI DI COLTIVAZIONE RIPRISTINI A FINE LAVORI OPERE PARTICOLARI	Agricola a fossa mc. 500.000 Diaframma alberato lungo la S.P.90 e lungo le strade comunali del lato sud-ovest e sud-est da parte delle ditte proprietarie dei fondi prospicienti dette cave Completo rinverdimento di tutte le scarpate finali e dei piani cava Spostamento n°2 tralicci della linea A.T. E.N.E.L. a cura delle Ditte interessate
5.	DISCARICA UTILIZZATA VOLUME PRESUNTO	/ /



PROGRAMMA DI COLTIVAZIONE

1ª FASE

LEGENDA







-  DIREZIONE E QUOTA DI COLTIVAZIONE
-  STRADE DI ACCESSO
-  AREA DI COLTIVAZIONE
-  STRADE DI NUOVA COSTRUZIONE
-  DIAFRAMMA ALBERATO
-  VIABILITÀ



PROGRAMMA DI COLTIVAZIONE

2A FASE





LEGENDA

-  DIREZIONE E QUOTA DI 'COLTIVAZIONE
-  STRADE DI ACCESSO
-  STRADE DI NUOVA COSTRUZIONE
-  AREA DI COLTIVAZIONE
-  AREA DI RIPRISTINO
-  VIABILITÀ



PROGRAMMA DI COLTIVAZIONE

STATO FINALE


-  DIREZIONE DI RIPRISTINO
-  RIPRISTINO A FINE LAVORI
-  STRADE DI ACCESSO
-  VIABILITÀ



PROGRAMMA DI COLTIVAZIONE

- 1A FASE
- 2A FASE

COLTIVAZIONE



RIPRISTINO

- LIMITE DI COLTIVAZIONE
- PROFILO FINALE

